

INFORME DE MONITOREO DE MEDIOS*

Fecha: 28/03/2024

Semanan°13

Coordinación de Vigilancia Epidemiológica

*Vigilancia basada en eventos de interés epidemiológico mediante el monitoreo de medios abiertos de comunicación locales y nacionales.

Reporte de eventos:

Amenaza	Tema	Medio	Fecha	Resumen	Liga	Prioridad	Verificación
Calidad del aire	61 incendios forestales sen lo que va del año	El Sol de Cuernavaca	27 marzo 2024	Morelos reporta 61 incendios forestales en lo que va del año, de acuerdo con datos de la Comisión Nacional Forestal (Conafor) , con una afectación de más de 330 hectáreas. De estos incendios, al menos nueve se registraron el pasado fin de semana que marcó el inicio de la temporada vacacional de Semana Santa.	https://www.elsoldecuernavaca.com.mx/policiaca/incendios-forestales-en-morelos-suman-61-incendios-en-lo-que-va-del-ano-11659045.html	Bajo	Ratificado
Incidentes	Paciente con quemaduras graves en Tetecala	El Sol de Cuernavaca	27 marzo 2024	Un hombre de 61 años fue atendido de emergencia en el Hospital General de Tetecala tras sufrir quemaduras en varias partes del cuerpo , que incluyen espalda, piernas y brazos.	https://www.elsoldecuernavaca.com.mx/policiaca/trasladan-a-paciente-con-quemaduras-graves-de-tetecala-a-cdmx-11661049.html	Bajo	Ratificado
Delincuencia	Aumento 30% fraudes en renta de casas	El Sol de Cuernavaca	28 marzo 2024	Fraudes a vacacionistas aumentan hasta 30 por ciento en Semana Santa . Los llamados "monta-viajes" ofrecen una viajes, excursiones, casas de fin de semana en renta y demás experiencias únicas a buen precio, pero una vez que reciben el pago desaparecen sin brindar el servicio.	https://www.elsoldecuernavaca.com.mx/policiaca/fraudes-en-renta-de-casas-y-viajes-aumentan-30-en-semana-santa-11670794.html	Bajo	Ratificado
Biológico	Prevención de cáncer de cuello uterino	Diario de Morelos	28 marzo 2024	A través de la secretaría de Desarrollo Humano, Bienestar Social y Educación, el Gobierno de Jiutepec llama a prevenir y atender se manera oportuna el cáncer de cuello uterino.	https://www.diariodemorelos.com/noticias/piden-prevenir-el-cancer-de-cuello-uterino-en-jiutepec	Bajo	Ratificado
Biológico	Campaña de vacunación vs Sarampión	Nmas	28 marzo 2024	Expertos en la atención de menores resaltaron que la única forma de prevenir los contagios es a través de la vacunación que, desafortunadamente, desde que inicio la pandemia está a la baja. El año pasado en Jalisco solo el 80% de menores de 5 años tenían al menos 1 dosis aplicada.	https://www.nmas.com.mx/quadalajara/tras-alerta-de-sarampion-en-cdmx-llaman-vacunar-a-ninos-en-jalisco/	Bajo	Ratificado



<http://ssm.gob.mx>



Servicios de Salud Morelos



@MorelosSalud

Callejón Borda N°3 Col. Centro C.P. 62000
Teléfono (777) 312 62 31 / 314 33 36 ext. 222

**Calle Gómez Azcárate No. 205, Col. Lomas de la Selva
C.P. 62270, Cuernavaca, Morelos. Tel.: 777 102 25 56**

INFORME DE RIESGOS METEOROLÓGICOS

Fecha: 28/03/2024

Semananº13

Coordinación de Vigilancia Epidemiológica

Fuente: Servicio Meteorológico Nacional de México, CONAGUA. <https://proteccioncivil.morelos.gob.mx/>

EL FRENTE FRÍO No. 42 Y SU MASA DE AIRE FRÍO OCASIONARÁN LLUVIAS FUERTES EN LA PENÍNSULA DE YUCATÁN, ADEMÁS DE EVENTO DE NORTE FUERTE EN EL LITORAL DEL GOLFO DE MÉXICO

El **frente frío No. 42** se desplazará sobre el sureste de México e interaccionará con un **canal de baja presión** extendido sobre la Península de Yucatán, generando lluvias e intervalos de chubascos en dichas regiones, con lluvias puntuales fuertes acompañadas de descargas eléctricas en Yucatán y Quintana Roo. La **masa de aire frío** asociada al frente será reforzada y originará **evento de "Norte"** con rachas de 40 a 60 km/h en las costas de Tamaulipas y Veracruz, extendiéndose durante la noche hacia los litorales de Tabasco, Campeche, Yucatán e Istmo de Tehuantepec. Por su parte, las **corrientes en chorro polar y subtropical** propiciarán fuertes rachas de viento en la mayor parte del país. Asimismo, prevalecerá el ambiente frío a muy frío con heladas al amanecer en zonas altas del noroeste de la República Mexicana, Mesa del Norte y Mesa Central, siendo gélido en sierras de Sonora, Chihuahua y Durango. En contraste, se mantendrá el ambiente caluroso a muy caluroso en la mayor parte del territorio nacional, con temperaturas máximas superiores a 40 °C en zonas de Jalisco (costa), Colima, Michoacán, Guerrero, Morelos (sur), Oaxaca (Istmo), Chiapas, Tabasco, Campeche, Yucatán y Quintana Roo. Finalmente, este día la **Octava tormenta invernal** se localizará sobre Estados Unidos y dejará de afectar al país.

Los vientos fuertes podrían derribar árboles y anuncios publicitarios.

Vientos con rachas de 40 a 60 km/h y posibles tolvaneras:

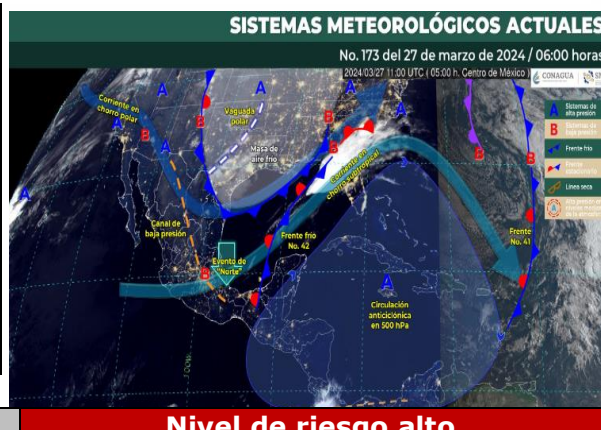
Estado de México, Ciudad de México, Puebla.

Temperaturas Máximas de 40-45 °C:

Guerrero, **Morelos (sur)**, Oaxaca.

Pronóstico en región Mesa Central:

Cielo medio nublado con intervalos de chubascos en Puebla e Hidalgo, y lluvias aisladas en Guanajuato y Querétaro. Sin lluvia en el resto de la región. Ambiente matutino fresco, así como frío en zonas altas de Guanajuato, Querétaro, Hidalgo, Tlaxcala y Puebla. **Ambiente caluroso a muy caluroso en la región y extremadamente caluroso en Morelos (sur)**. Viento de dirección variable de 10 a 25 km/h con rachas de 40 a 60 km/h en Guanajuato, Querétaro, Hidalgo, Tlaxcala y Puebla; todas con tolvaneras.



Recomendaciones de Protección Civil

TEMPERATURAS ALTAS:

- Extremar precaución ante temperaturas altas, dar especial atención a **personas enfermas y de la tercera edad, niños e indigentes**.
- Mantenerse fresco e hidratado, tomar **abundantes líquidos**.
- No exponerse por **tiempos prolongados a los rayos solares** para evitar insolación y golpes de calor.
- Utilizar **ropa y calzado ligero para esta temporada**, de preferencia en colores claros, para evitar que aumente la temperatura corporal e incluso se presente un "golpe de calor".
- **Mantener informada a la población.**

Nivel de riesgo alto

Existe riesgo meteorológico para la población en general, en especial población de alta vulnerabilidad.



<http://ssm.gob.mx>



Servicios de Salud Morelos



@MorelosSalud

Callejón Borda N°3 Col. Centro C.P. 62000
Teléfono (777) 312 62 31 / 314 33 36 ext. 222

**Calle Gómez Azcárate No. 205, Col. Lomas de la Selva
C.P. 62270, Cuernavaca, Morelos. Tel.: 777 102 25 56**

INFORME DE MONITOREO VOLCÁNICO Y SISMOLÓGICO


Fecha: 28/03/2024

Semana N°13

Coordinación de Vigilancia Epidemiológica

Fuente: Servicio Sismológico Nacional, UNAM. / Centro nacional de Prevención de Desastres (CENAPRED)-SEGOB, SENEAM-SCT y NOAA.

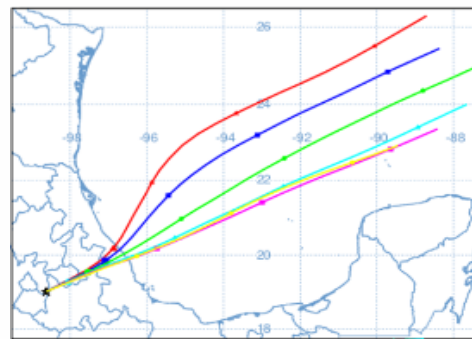
En las últimas 24 horas, mediante los sistemas de **monitoreo del volcán Popocatepetl**, se detectaron **46 exhalaciones**, acompañadas de vapor de agua, gases volcánicos y ligeras cantidades de ceniza. Adicionalmente se identificaron **326 minutos de tremor** de alta frecuencia y de muy baja a media amplitud. Durante la mañana y **al momento de este reporte se observa una emisión continua de vapor de agua y gases volcánicos, con dirección noreste (NE).**


NIVEL DE ALERTA		AMARILLO-FASE 2	RECOMENDACIONES PARA LA FASE AMARILLO FASE 2
	<p>El volcán presenta incremento en su actividad, con explosiones esporádicas:</p> <ul style="list-style-type: none"> Pluma continúa de vapor de agua y gas. Caída de ceniza leves a moderadas en poblaciones cercanas. Lanzamiento de fragmentos incandescentes y posibilidad de flujos piroclásticos de corto alcance asociado a las explosiones. Crecimiento y destrucción de domos de lava. Flujos de lodo o escombros de corto alcance. 		<ol style="list-style-type: none"> Continuar con el radio de seguridad de 12 km, por lo que la permanencia en esa área no está permitida. Controlar el tránsito entre Santiago Xalitizintla y San Pedro Nexapa, vía Paso de Cortés. A las autoridades de Protección Civil, mantener sus procedimientos preventivos, de acuerdo con sus planes operativos. A la población se le recomienda eleva la atención a los avisos de las autoridades de su localidad y se exhorta a no acercarse al volcán, y mucho menos al cráter. Mantenerse fuera de cañadas ante posibles flujos de lodo, principalmente en temporada de lluvias.

PRONOSTICO DE CAIDA DE CENIZA

En caso de una exhalación de ceniza volcánica, el pronóstico de trayectoria hacia el noreste (simulando exhalación cada hora en las próximas 6 horas), a su paso por la zona oeste, centro-norte y este-noreste del estado de Puebla; zona sur-suroeste, sur, centro-sur, sureste, este y este-noreste del estado de Tlaxcala; zona centro-norte del estado de Veracruz y sobre el Golfo de México, para las **primeras 12 horas de pronóstico** (de las 14:00 a las 02:00 hora local). Posteriormente, para las **últimas 12 horas de pronóstico** (de las 02:00 a las 14:00 hora local del día siguiente), las trayectorias continuarán sobre el Golfo de México en donde concluirían.

SIN PRONOSTICO DE CAIDA DE CENIZA PARA EL ESTADO



SISMOS	<p>Se registró sismo de magnitud de 3.5 grados Richter, a las 09:20:53 hrs con localización del epicentro a 29 km al ESTE de SAN MARCOS, GRO.</p> <p>NO PERCIBIDO EN EL ESTADO DE MORELOS.</p>	
	REPORTE DE DAÑOS A LA POBLACION	
	PROTECCIÓN CIVIL	Sin reporte de daños a la población ni a la infraestructura en salud.



<http://ssm.gob.mx>



Servicios de Salud Morelos



@MorelosSalud

Callejón Borda N°3 Col. Centro C.P. 62000
Teléfono (777) 312 62 31 / 314 33 36 ext. 222

**Calle Gómez Azcárate No. 205, Col. Lomas de la Selva
C.P. 62270, Cuernavaca, Morelos. Tel.: 777 102 25 56**

INFORME DE MONITOREO DE TEMPERATURAS Y CALIDAD DEL AIRE

Fecha: 28/03/2024

Semana N°13

Coordinación de Vigilancia Epidemiológica

Fuente: Comisión Estatal de Agua (CEAGUA)

PRONOSTICO DE TEMPERATURAS POR MUNICIPIO

Municipio	Min.	Max.	Municipio	Min.	Max.
Amacuzac	16°	40°	Tepalcingo	17°	38°
Cuautla	18°	36°	Ayala	16°	38°
Jiutepec	17°	36°	Huitzilac	07°	26°
Temixco	18°	36°	Tepoztlán	17°	36°
Tlaltizapan	17°	36°	Zacualpan	15°	34°
Axochiapan	18°	39°	Tlalquitenango	19°	42°
Cuernavaca	16°	36°	Puente de Ixtla	18°	41°
Jojutla	20°	41°			

TEMPERATURAS MÁXIMAS Y MÍNIMAS, ULTIMAS 24 HRS

Mínimas	Máximas
Huitzilac 07° 26°	Tlalquitenango 19° 42°
Tetela del Volcán 12° 25°	Jojutla 20° 41°
Totolapan 12° 27°	Axochiapan 18° 39°
Ocuituco 12° 27°	Zacatepec 17° 37°

CALIDAD DEL AIRE

ÍNDICE AIRE Y SALUD	NIVEL DE RIESGO ASOCIADO	RECOMENDACIONES	
		GRUPOS SENSIBLES	PARA TODA LA POBLACIÓN
<p>Estación de Monitoreo Cuernavaca Centro, Morelos.</p> <p>127 Enfermo para los Grupos Sensibles Updated on Wed. 7:00 temperature: 22°C</p> <p>current past 2 days</p> <p>PM2.5 AQI 127</p> <p>PM10 AQI 60</p> <p>min max</p> <p>21 154</p> <p>26 69</p>	<p>Alto</p> <p>Para todos los contaminantes criterio existe probabilidad de disminución en la capacidad pulmonar en personas sanas. Incremento en la probabilidad de aparición de síntomas respiratorios en personas sensibles (niños, ancianos, personas con deficiencias nutricionales, personas que realizan actividades en exteriores, ciclistas, trabajadores).</p> <p>En personas con enfermedades respiratorias (EPOC, asma) y cardíacas (angina de pecho) hay aumento en la probabilidad de agravamiento y disminución en la tolerancia de la actividad física, así como mayor probabilidad de muertes prematuras en personas con enfermedad cardíaca o pulmonar</p>	<p>Evita las actividades físicas (tanto moderadas como vigorosas) al aire libre.</p>	<p>Reduce las actividades físicas vigorosas al aire libre.</p>



<http://ssm.gob.mx>



Servicios de Salud Morelos



@MorelosSalud

Callejón Borda N°3 Col. Centro C.P. 62000
Teléfono (777) 312 62 31 / 314 33 36 ext. 222

Calle Gómez Azcárate No. 205, Col. Lomas de la Selva
C.P. 62270, Cuernavaca, Morelos. Tel.: 777 102 25 56

INFORME DE MONITOREO EPIDEMIOLÓGICO

Fecha: 28/03/2024

Semanan°13

Coordinación de Vigilancia Epidemiológica

Fuente: Jurisdicciones Sanitarias del estado de Morelos.

JURISDICCION SANITARIA I:

☞ AL MOMENTO DE ESTE REPORTE LA UIES ESTATAL **NO HA RECIBIDO INFORME DE EVENTOS EXTRAORDINARIOS DE NOTIFICACION INMEDIATA** POR PARTE DE LA JURISDICCION SANITARIA.

JURISDICCION SANITARIA II:

☞ AL MOMENTO DE ESTE REPORTE LA UIES ESTATAL **NO HA RECIBIDO INFORME DE EVENTOS EXTRAORDINARIOS DE NOTIFICACION INMEDIATA** POR PARTE DE LA JURISDICCION SANITARIA.

JURISDICCION SANITARIA III:

☞ AL MOMENTO DE ESTE REPORTE LA UIES ESTATAL **NO HA RECIBIDO INFORME DE EVENTOS EXTRAORDINARIOS DE NOTIFICACION INMEDIATA** POR PARTE DE LA JURISDICCION SANITARIA.



<http://ssm.gob.mx>



Servicios de Salud Morelos



@MorelosSalud

Callejón Borda N°3 Col. Centro C.P. 62000
Teléfono (777) 312 62 31 / 314 33 36 ext. 222

**Calle Gómez Azcárate No. 205, Col. Lomas de la Selva
C.P. 62270, Cuernavaca, Morelos. Tel.: 777 102 25 56**